



Srednja šola Zagorje

Cesta zmage 5, Zagorje ob Savi

ZELENA PRAVLJIČNA DEŽELA



avtorji:

Katja Drnovšek, 2. c
Lara Novak, 2. d
Mateja Odlazek, 2. c
Nataša Mikič, 2. c
Nina Knez, 2. d

mentorica:

Anamarija Berdelak Potočnik, prof.

Zagorje ob Savi, januar 2016



Srednja šola Zagorje

POVZETEK S KLJUČNIMI BESEDAMI

ŠOLA: Srednja šola Zagorje, Cesta zmage 5, 1410 Zagorje ob Savi

NASLOV TURISTIČNE NALOGE: **ZELENA PRAVLJIČNA DEŽELA**

Avtorji:

1. Katja Drnovšek; katjadrnovsek99@gmail.com; 2.c
2. Lara Novak; lara.novak99@gmail.com; 2.d
3. Mateja Odlazek; mateja.odlazek@gmail.com; 2.c
4. Nataša Mikić; natasa9012@outlook.com; 2.c
5. Nina Knez; codyninci@gmail.com; 2.d

Mentorica: Anamarija Berdelak Potočnik, prof. angleščine in sociologije

POVZETEK:

Zasavje je pogosto pozabljen biser Slovenije, a vendar ponuja tako veliko. Cilj naloge je predstaviti in ponuditi trajnostni produkt, ki bi spodbudil turizem v Zasavju ter tako pritegnil čim večje število ljudi. Glavna smernica naloge je, da je turistični produkt v čim večji meri ekološko neoporečen.

Turistična naloga želi ponuditi obiskovalcem celodnevno izkušnjo in možnost, da doživijo Zasavje v vsej svoji lepoti. Turistični produkt je krožna pot po Zasavju, naš glavni produkt pa je žična drča. Turistični produkt je v celoti zelen, torej okolju prijazen ter trajnostno naravnan. Spremljevalna ponudba je pohod na Kum in kolesarska hišica ter gostinska ponudba.

V nalogi smo se najprej posvetili kratki predstavitvi Zasavja, saj je turistični produkt postavljen v Zasavje. V osrednjem delu je predstavljen turistični produkt, naslovljen z imenom Zelena pravljica dežela. Dodana je ponudba cateringa in namestitve.

Ključne besede: Zasavje, žična drča, kolesarska hišica, pohod na Kum, catering, namestitve.



Srednja šola Zagorje

TITLE: GREEN FAIRYTALE LAND

ABSTRACT

Even though Zasavje region offers many things, people tend to forget about it. The aim of the thesis is to present and offer a “green” product that would stimulate tourism in Zasavje region and attract as many tourists as possible. The main policy of the thesis is that it is as ecological as it can be.

The paper would like to offer the whole day experience and an opportunity to see Zasavje in all its beauty. The tourist product is actually a round trip around Zasavje and our main offer is zip line. The product is not only green, but it is also sustainable and ecological.

First the paper deals with a short introduction of Zasavje Region. The main body presents the instructions for tourist workers and a description of the focus points. We have also added catering and accommodation offer.

Key Words: Zasavje region, zip line, bike hut, hiking to Kum, catering, accommodation.



Srednja šola Zagorje

UVOD	1
PREDSTAVITEV REGIJE	2
Slika 1: Zasavje.....	2
ZELENA PRAVLJIČNA DEŽELA (ZPD)	3
Slika 3: Logotip ZPD	3
1. TOČKA: PEŠPOT NA KUM	4
2. TOČKA: NAJEM KOLES	4
Slika 4: Kolesarska hišica in njena umestitev	4
3. TOČKA: SPUST PO ŽIČNI DRČI	6
Slika 5 a: Spust po jeklenici (pogled iz zraka)	6
Slika 5 b: Žična drča (zip line)	6
GRADNJA ZASAVSKE ŽIČNE DRČE	7
PONUDBA NAMESTITVE: Dobra vila	8
Slika 6: Logotip Dobra vila	8
ZAKLJUČEK.....	9
VIRI IN INTERNETNI VIRI	10
VIRI SLIK	10
PRILOGA 1	11
Pešpot Šklendrovec-Kum-Mali Kum	11
Slika 7: pešpot Šklendrovec-Kum in Kum-Mali Kum	11
PRILOGA 2.....	12
Kolesarska pot Mali Kum-Podvine (Vine)	12
Slika 8: kolesarska pot Mali Kum-Podvine (Vine)	12
PRILOGA 3.....	13
PAKET PERKMANDELJC (DRUŽINSKI VIKEND PAKET).....	13
VIKEND PAKET ZA ZALJUBLJENE	13
PRILOGA 4.....	14
CATERING PONUDBA	14
PRILOGA 5.....	15
SEZNAM SODELUJOČIH.....	15
PRILOGA 6.....	16
Načrt predstavitve na turistični tržnici:.....	16



Srednja šola Zagorje



Srednja šola Zagorje

UVOD

Slovenija je ena najbolj zelenih držav Evrope, kar ponuja neskončno možnosti za zeleni turizem, ki je odvisen od čistega, kakovostnega okolja. Sama oglaševana ponudba je pogosto v nasprotju z dejansko ponudbo. Slovenski turizem svoje prednosti ne izkorišča v polni meri. To velja tudi za Zasavje, ki je pogosto pozabljeni biser Slovenije, a vendar ponuja tako veliko. Naš cilj je ponuditi kvalitetno, zeleno ponudbo. Turistična naloga nosi naslov Zelena pravljica dežela in se drži smernic zelenega turizma.

Zasavje ponuja veliko turističnih aktivnosti. Na podlagi dejstva, da je treba naše okolje ohranjati čim lepše, smo se skupaj odločile, da pripomoremo ustvariti idejo, ki bo ljudi prepričala, da bodo začeli razmišljati bolj "zeleno".

Naloga želi ponuditi celodnevno izkušnjo in možnost, da obiskovalci Zasavje doživijo v vsej svoji lepoti. Zasavčani se zelo trudimo, da bi razvili turizem, ki bi bil v stiku z naravo. Ponosni smo, da je Zasavje vključeno v projekt Vrata do nature.

Turistični produkt je naslovljen enako kot turistična naloga in predstavlja krožno pot po Zasavju. Precejšnji del poteka v Krajinskem parku Kum, ki je vključen v Naturo 2000. Že zaradi tega si želimo turistični produkt naravnati tako, da bi bil v celoti zelen, torej okolju prijazen ter trajnostno naravnan.

V uvodu naloge smo nekaj besed namenili Zasavju, saj je turistični produkt postavljen v Zasavje. V osrednjem delu je predstavljen turistični produkt. Dodana je ponudba cateringa in namestitve.



Srednja šola Zagorje

PREDSTAVITEV REGIJE¹

Zasavje je ena najmanjših regij v Sloveniji. Leži v osrčju Slovenije in je obdano s hribi. V Zasavju najdemo tri večje občine: Trbovlje, Hrastnik in Zagorje ob Savi. Že davnega leta 1755 so v Zasavju začeli izkopavati rjavi premog, kar je zelo pripomoglo k razvoju industrije v regiji. Kaj vse nudi Zasavje, je na kratko opisano v knjižici Zasavje - Katalog znamenitosti.



Slika 1: Zasavje

»Zasavje se lahko pohvali, da je tudi z razvojem industrializacije ohranilo naravna bogastva, do katerih vodijo pešpoti, kolesarske steze, ob poteh pa so urejene številne postojanke. Zelo zanimivi so krajinski parki: Dobovec, Kum in Mrzlica. V Zasavju je zelo razvito planinarjenje, redno potekajo pohodi na znane hribe: Kum, Mrzlica, Kopitnik, Čemšeniška planina, zasavska Sveta gora, Kal idr., s katerih se najbolj pogumni lahko spustijo s padalom. Obisk v Zasavju lahko popestrite z nepozabnim spustom po Savi, plezanjem po naravnih stenah, za bolj umirjenje pa je na voljo jahanje konj, ogled kulturne dediščine. Obiščete lahko zasavsko podeželje, ki je bogato z ekološkimi kmetijami, na katerih vam bodo prijazni domačini z veseljem postregli domače proizvode. Vsekakor se Zasavje prebujata in nudi celovit sprehod od kulture, zgodovine, geografije, industrije do športa.«

Sama predstavitev regije je izredno pomembna, saj se tako promovira destinacija. Z ugašanjem industrije se je Zasavje usmerilo v turizem. S tem namenom je Zasavje vključeno v projekt Vrata do nature 2000, s katerim se trudi ohranjati živalske in rastlinske vrste ter habitate, ki so redki ali ogroženi zaradi dejavnosti človeka. To najpogosteje pomeni, da je na teh območjih treba vzdrževati ugodno stanje z različnimi ukrepi. Zasavje se trudi biti zeleno ter trajnostno naravnano.



Slika 2: Vrata do nature


¹ Povzeto po: Zasavje - Katalog znamenitosti, 2013



Srednja šola Zagorje

ZELENA PRAVLJIČNA DEŽELA (ZPD)

Naš turistični produkt vključuje celodnevne aktivnosti v Zasavju. Gre za krožno pot, ki se začne v Zagorju ob Savi, nadaljuje z avtobusnim prevozom do Podkuma, sledita pohod na Kum in odhod na postajo Mali Kum, kjer se najamejo kolesa, s katerimi se udeleženci pripeljejo do Zagorja ob Savi, natančneje do travnika na Vinah, kjer je na vrsti adrenalinsko doživetje s spustom po žični drči. Tam se dogodivščina konča. Pred tem je poskrbljeno tudi za pogostitev s pomočjo cateringa. Če želijo udeleženci vikend preživeti v Zasavju ali so preutrujeni za pot domov, je ponujena tudi možnost namestitve v Dobri vili (PRILOGA 3).



Slika 3: Logotip ZPD

Minimalno število udeležencev je 18, maksimalno pa 54. Glede na število se organizira prevoz s kombijem ali z avtobusom. Pomembno je, da se udeleženci razdelijo v dve skupini. Ena skupina se odpravi na pot iz Zagorja, druga pa iz Vin. Pri tem ne smemo pozabiti, da pogostitev poteka na dveh lokacijah, in sicer na Vinah in na Kumu.

Opis turističnega produkta bo obsegal pot ene skupine. Druga ubere obratno pot.

Najprej se udeleženci zberejo na mestnem trgu v Zagorju. Tam vsak pohodnik dobi plastenko vode in promocijsko kapo z logotipom (slika 3). Preveri se prisotnost prijavljenih, na kratko se predstavi potek dneva ter se razjasnijo dvomi in vprašanja. Udeležence se seznanijo z znakom oziroma logotipom, ki jih bo vodil po začrtani poti (slika 3). Ta znak imajo tudi na kapi. Z razdelitvijo promocijskih kap se poskrbi za razpoznavnost skupine, s tem se olajša delo vodičem, spremljevalcem ter drugemu osebju. Za potepanje po pravljici deželi se je potrebno prijaviti vsaj en teden pred izvedbo, da se lahko pravočasno obvesti in angažira vodiče, spremljevalce ter ostalo osebje. Za vsako točko je potrebno narediti sezname, ki jih pripravi izvajalec. Vključevati morajo ime, priimek udeleženca ter telefonsko številko, ki je potrebna v primeru, če se kdo izgubi, ali če pride do nesreče. Seznam mora biti opremljen z logotipom. Logotip predstavlja tudi markacijo poti.

Število udeležencev je pomembno zaradi načina prevoza (kombi ali avtobus), števila osebja, promocijskega gradiva ter cateringa.



Srednja šola Zagorje

1. TOČKA: PEŠPOT NA KUM

Zbirno mesto bo na mestnem trgu v Zagorju. Tam vsak pohodnik dobi plastenko vode in promocijsko kapo. Organizatorji bodo preverili prisotnost prijavljenih, na kratko bodo predstavili potek dneva in razjasnili morebitne dvome in vprašanja. Pohod bo voden. V primeru večjega števila udeležencev bo prisotnih več vodičev, in sicer glede na normativ. Vodiči bodo v skupini na različnih razdaljah. Ker pot poteka tudi po cesti, bodo udeleženci nosili varnostne rumene jopiče.

Od mestnega trga v Zagorju se bodo peš odpravili do glavne avtobusne postaje. Tam jih bo čakal avtobus ali kombi. Odpeljali se bodo čez Šklendrovec proti Podkumu (PRILOGA 1), natančneje do združnega doma oz. nekdanje pošte. Vožnja z avtobusom bo trajala okoli 20 minut.

Ob izstopu iz avtobusa bodo udeležence seznanili z varnostnimi navodili ter opisom poti. Pot jih bo vodila mimo lovske kočice proti Borovaku. Tam se začne cesta vzpenjati do Malega Kuma. Na Malem Kumu se bodo ustavili v gostišču Baron in počakali na ostale ter si privoščili kratek počitek. Pot naprej je strma, vendar ni več nevarnosti prometa, saj gre za gozdno stezo. Šli bodo mimo dveh kapelic in nadaljevali pohod po hribu navzgor. Pot bo označena z razpoznavnimi znaki (markacijami).

Celotna pot do vrha bo trajala približno eno uro in pol. Ves čas bodo skrbeli, da udeleženci ne bodo žejni. Vmes se bodo po potrebi večkrat ustavili. Na vrhu bodo gostje imeli pol ure prostega časa. V tem času bodo lahko uživali ob razgledu, si privoščili kaj za pod zob, ali pa si ogledali cerkev. Po odmoru se bodo z vodiči odpravili do Malega Kuma (PRILOGA 2), kjer se nahaja kolesarska hišica.

2. TOČKA: NAJEM KOLES

Najem koles bo potekal na Malem Kumu ter na Vinah. Torej gre za dve kolesarski hišici. Za namen turistične naloge bomo opisali le tisto na vznožju Kuma.

Glede na to, da skupine potujejo tudi po obratni poti, bi se kolesa transportirala na lokaciji s pomočjo turistov. Kolesa ne bi bilo potrebno prestavljati s pomočjo motoriziranih vozil. Tako bi ohranili zeleni turizem.



Slika 4: Kolesarska hišica in njena umestitev



Srednja šola Zagorje

Ko bodo prispeli do vznožja Kuma, se bodo lahko naužili svežega zraka in se prepustili oskrbi prijaznih, ustrežljivih domačinov. Ker želimo biti zeleni, bo hišica narejena iz materialov, ki so okolju prijazni. Prevladujoči material bi bil les, saj je najbolj ekološki. Gradbeni material bi dobili tako, da bi uporabili les dreves, ki so bila poškodovana zaradi vremenskih vplivov (žled, sneg, veter ...). Tukaj bi si udeleženci sposodili kolesa za simbolično ceno. Cena izposoje bo 4 €. Z zbranim denarjem bomo pokrili stroške za vzdrževanje koles. Zaradi varnosti bodo na voljo tudi čelade.

Udeleženci se bodo zbrali na zbirnem mestu, kjer jih bo pričakal vodič. Tam bodo dobili varnostna navodila ter se bodo vpisali na seznam.

Pot bo označena s posebnimi razpoznavnimi znaki, ki bodo v barvah Zasavja (črna, modra, zelena). Znaki bodo opremljeni z odsevniki, da bodo dobro vidni in bodo tako zmanjšali možnost, da kdo zaide. Na koncu poti, torej pri zasavski žični drči, bodo gostje pustili kolesa v eko kolesarski hišici.

Gospa Mojca Štravs, ki je zaposlena na Občini Zagorje ob Savi, nam je poslala odgovor na vprašanje, kakšni so pogoji za izgradnjo lahkega montažnega objekta. Upravna enota Zagorje ob Savi je opredelila objekt kot grajeno urbano opremo oz. pomožni objekt v javni rabi.

Odgovor prilagamo:

Spoštovana!

Na splošno velja, da je na stavbnih zemljiščih možno izvesti naslednje posege:

- *dopustni nezahtevni in enostavni objekti,*
- *nezahtevni objekti,*
- *vsi nezahtevni objekti.*

Enostavni objekti:

- *objekti za lastne potrebe,*
- *pomožni infrastrukturni objekti (samo pomožni cestni, pomožni energetski, pomožni komunalni objekti),*
- *pomožni kmetijsko-gozdarski objekti,*
- *začasni objekti,*
- *spominska obeležja in*
- *urbana oprema.*

Gradnja nezahtevnih in enostavnih objektov je omejena glede na velikost objekta, katero določa Uredba o razvrščanju objektov glede na zahtevnost gradnje (Ur. list RS, št. 18/13, 24/13, 26/13). Kolesarsko hišico bi opredelili kot grajeno urbano opremo, kot pomožni objekt v javni rabi. Velikost hišice, kot nezahtevni objekt, je lahko stavba površine nad 40 m² do vključno 60 m², za takšno velikost pritličnega objekta si je potrebno pridobiti enostavno gradbeno dovoljenje na Upravni enoti. Velikost hišice, kot enostavni objekt, je lahko stavba površine do vključno 40 m², za postavitev enostavnega objekta ni potrebna pridobitev gradbenega dovoljenja.

Lahko si pridobite tudi lokacijsko informacijo, za katero je potrebno plačati 22, 66 € upravna takse.

V njej navajamo naslednje podatke:

- *podatke o namenski rabi prostora,*
- *podatke o območjih varovanj in omejitev,*



Srednja šola Zagorje

- vrste dopustnih dejavnosti, vrste dopustnih gradenj in drugih del ter vrste dopustnih objektov glede na namen merila in pogoji za graditev objektov in izvedbo drugih del.

Pri oddaji vloge je potrebno navesti parcelno številko in katastrsko občino, kjer se namerava umestiti objekt.

S prijaznimi pozdravi!

Mojca Štravs, dipl.ing.geod.

Višja svetovalka

3. TOČKA: SPUST PO ŽIČNI DRČI

Žična drča bi bila zgrajena v Zagorju ob Savi, natančneje na okoliškem travniku v Vinah. Zgrajena bi bila na drogovich. Za to bi potrebovali gradbeno dovoljenje. Zopet bi prosili za lokacijsko informacijo ter pridobili dovoljenje, saj gre za urbano opremo (glej str. 5).



Slika 5 a: Spust po jeklenici (pogled iz zraka)

Dolga bi bila kilometer (glej sliko 5 a, b). Za njeno izdelavo bi uporabljali profesionalno varnostno opremo. Potrebovali bi pomoč usposobljenih oseb za takšno delo, s tem pa bi zagotovili nova delovna mesta. Za tako odgovorno delo bi morali najeti strokovnjake ali posameznike primerno usposobiti. Objekt bi moral biti redno vzdrževan, glede na obstoječe predpise. Za udeležence bi veljala stroga pravila, saj je varnost na prvem mestu. Območje žične drče bi moralo biti ustrezno zavarovano. Načrt bi dali izdelati gradbenemu ali arhitekturnemu podjetju, ki ima s tem veliko izkušenj in jih lahko potrdi z referencami.



Slika 5 b: Žična drča (zip line)



Srednja šola Zagorje

Žična drča bi na obiskovalce naredila velik vtis, saj bi omogočila pogled na celotno mesto. Tako bi poskrbeli za promocijo prevečkrat pozabljenega bisera Slovenije – Zasavja. Udeležencem bi se tako lahko naša regija vtisnila v lep spomin.

Naš krovni turistični produkt bi tako predstavljala žična drča (zip line). Ko bodo gostje prišli na zbirno točko, bodo vodiči znova preverili seznam udeležencev in jih razdelili v skupini. Za eno skupino bo odgovoren vodnik, za drugo pa gostinsko podjetje Pr Čop. Gostom bodo ponudili pestro izbiro zasavskih jedi (PRILOGA 4). Obiskovalci bodo imeli tudi čas za odmor in druženje. V primeru, da bo udeležencev dovolj le za eno skupino, se jih bo najprej pogostilo, nato pa bodo nadaljevali z izvajanjem ostalih pustolovščin.

S spustom po žični drči bodo imeli vsi udeleženci pogled na Zagorje »s ptičje perspektive«. S tem bomo lahko promovirali mesto in širšo okolico, pogostitev pa bo dobra promocija za zasavsko kulinariko.

Razlog za našo odločitev, da bo osrednja tema žična drča (zip line), je aktualen trend, kajti z njim bi lahko privabili veliko novih turistov. Naša ciljna starostna skupina so predvsem mlajši, dobrodošli pa so tudi starejši.

Jeklena drča prihaja iz Amerike in jo gradijo v različnih letoviščih. Zagotavlja veliko mero pustolovščine in adrenalina. Projekt bi bil izvedljiv v toplih letnih časih, saj bi sneg in dež za nas predstavljala precej ovir.

GRADNJA ZASAVSKE ŽIČNE DRČE

Dolžina žične drče

Najprej bi bilo potrebno ugotoviti samo dolžino proge, pri tem moramo upoštevati tudi razdaljo, ki je potrebna za žico. Ta predstavlja okoli 3 % celotne dolžine. Žica mora biti torej vsaj 2 m daljša. (Ker je sama žica relativno poceni, bo vedno na zalogi.) Žična drča bo dolga kilometer, saj bi radi zagotovili pogled na velik del mesta.

Kako bo žična drča pritrjena?

Večina takšnih objektov je pritrjenih na drevo ali drogove. Odločili smo se za uporabo dveh drogov, narejenih iz armiranega betona. Če je objekt na drevesu, je potrebno preveriti, da je drevo dovolj močno za tak napor.

Pri obeh stebrih je potrebno izmeriti nosilnost, saj mora nosilec premagovati napor in zagotoviti varnost.

Ali je žična drča pravilno zastavljena?

Drča bo postavljena na hrib, zato je potrebno upoštevati tudi naklon padca. Če je naklon prestrm, je hitrost prevelika, to pa lahko predstavlja tudi smrtno nevarnost. Žična drča mora biti zgrajena tako, da se pravočasno začne upočasnjevati.

Višina začetka in konca žične drče



Srednja šola Zagorje

Žica ne sme biti preveč napeta. Da bi zmanjšali hitrost, mora biti 5 % odklona. Daljša kot je drčca, višji so stebri. V našem primeru je potrebno imeti zelo visoke stebre. Paziti je potrebno na to, da je dostop do drče varen in primerno zaščiten z varnostno ograjo. Vsekakor bi bilo potrebno najeti podjetje, ki se s tem ukvarja. Sama gradnja je draga, vendar obljublja zaslužek, nova delovna mesta ter seveda obisk turistov.

Vsem udeležencem se bo razdelila varnostna oprema, ki vključuje: čelado, pas s kompletom varovalnih priponk, škripec in varovalne rokavice. Udeležence se bo seznanilo z varnostnimi navodili.

PONUDBA NAMESTITVE: Dobra vila



Slika 6: Logotip Dobra vila

Posameznikom bomo ponudili tudi možnost namestitve, in sicer v Dobri vili: »Ste že kdaj pomislili, kako bi bilo, če bi imeli Dobro vilo, ki bi vam izpolnila vse vaše želje?«

Kaj je Dobra vila?

Dobra vila je hiška na deželi, daleč od ponorelega sveta. Majhna vasica Šumnik, prislonjena ob strmih hriba Ostreža (856 m), je oddaljena 2 km od zasavske ceste. Med Litijo in Zagorjem ob Savi se pot v naselju Renke (viseči most čez reko Savo) pri smerokazu Šumnik odcepi desno. Asfaltna cesta vas po dveh kilometrih vzpona v hrib pripelje do cilja.

Njihovo ponudbo najdete na spletni strani: <http://www.dobra-vila.si/>.

K sodelovanju smo torej povabili Dobro vilo, a ne tisto, ki bi zamahnila z magično paličico, ampak tisto, ki nudi turistične aranžmaje. Nahaja se v Zasavju z okolico. V ta namen je osebje Dobre vile pripravilo dve ponudbi (PRILOGA 3). Ponudbo smo seveda oblikovale tudi avtorice projektnega dela, saj smo podale želje za izdelavo vikend paketov. Želele smo, da vikend paketa ponujata možnost resničnega spoznavanja Zasavja, zato prvi paket nosi ime Perkmandeljč, drugi pa je namenjen zaljubljenim.



Srednja šola Zagorje

ZAKLJUČEK

Zasavje ponuja veliko turističnih aktivnosti. Na podlagi dejstva, da je treba naše okolje ohranjati čim lepše, smo se skupaj odločile, da pripomoremo ustvariti idejo, ki bo ljudi prepričala, da bodo začeli razmišljati bolj "zeleno".

Celoten projekt temelji na ekoloških aktivnostih. Nalogo bi zaupale turističnim delavcem, ki bi izpolnili naša pričakovanja. Poskušale smo uporabiti čim manj sredstev, ki bi lahko škodovala okolju. Zato bo del naše poti prehojene, delček prekolesarjene in za adrenalinski konec odpeljane po žični drči.

Seveda nismo pozabile tudi na varnost, ki smo jo postavile v ospredje. Poti bi bile označene, vodiči bi nosili varnostne jopiče, vsem udeležencem pa bi priskrbele vso potrebno varnostno opremo. Da pa ne bodo »trebuščki ostali lačni in žejni«, smo se odločile, da bi zanje poskrbel catering team pr Čop.

Mislimo, da bi se udeleženci naših aktivnosti zlili z okolico, podrobneje bi spoznali našo celotno Zasavje. Z našo ponudbo bi tudi veliko prispevale k ohranjanju čistega okolja, saj bi s takšnim razvojem turizma lahko postajala naša čista dežela še bolj zelena in pravljica.



Srednja šola Zagorje

VIRI IN INTERNETNI VIRI

V 3 krasne. (Zagorje ob Savi): <http://www.v3krasne.si/domov> (citirano 3. 1. 2016).

Zasavje. <http://sl.wikipedia.org/wiki/Zasavje> (pridobljeno, 7. 1. 2015).

Dobra vila računovodstvo (b.d.). *Dobra vila-vikend paketi.* Osebno sporočilo za: Anamarija Potočnik (7. 1. 2015).

Ponudba hiše domačih okusov *Pr Čop.* Osebno sporočilo za: Anamarija Potočnik (8. 1. 2015).

TiC Zasavje. *Zasavje-Katalog znamenitosti.* Osebno sporočilo za: Mira Pernat Bračko (8. 7. 2013).

Zip line. <http://www.buildazipline.com/builders.html> (pridobljeno, 24.12. 2015).

VIRI SLIK

Slika 1: Zasavje. <http://sl.wikipedia.org/wiki/Zasavje> (pridobljeno 7. 1. 2015).

Slika 2: Vrata v Naturo. (b.d.). <http://www.trbovlje.si/vsebina/natura%202000/18> (pridobljeno 4. 1. 2016).

Slika 3: Logotip. Osebno sporočilo za: Nina Knez (8. 1. 2015).

Slika 4: Kolesarska hišica in njena umestitev. (b.d.) <https://maps.google.com/> (pridobljeno 4.1.2016).

Slika 5 a: Zip line po zračni razdalji. Osebno sporočilo za: Katja Drnovšek (4. 1. 2016).

Slika 5 b: Zip line po zračni razdalji. Osebno sporočilo za: Katja Drnovšek (4. 1. 2016).

Slika 6: Dobra vila računovodstvo.(b.d.). Osebno sporočilo za: Anamarija Potočnik. (pridobljeno 7. 1. 2015).

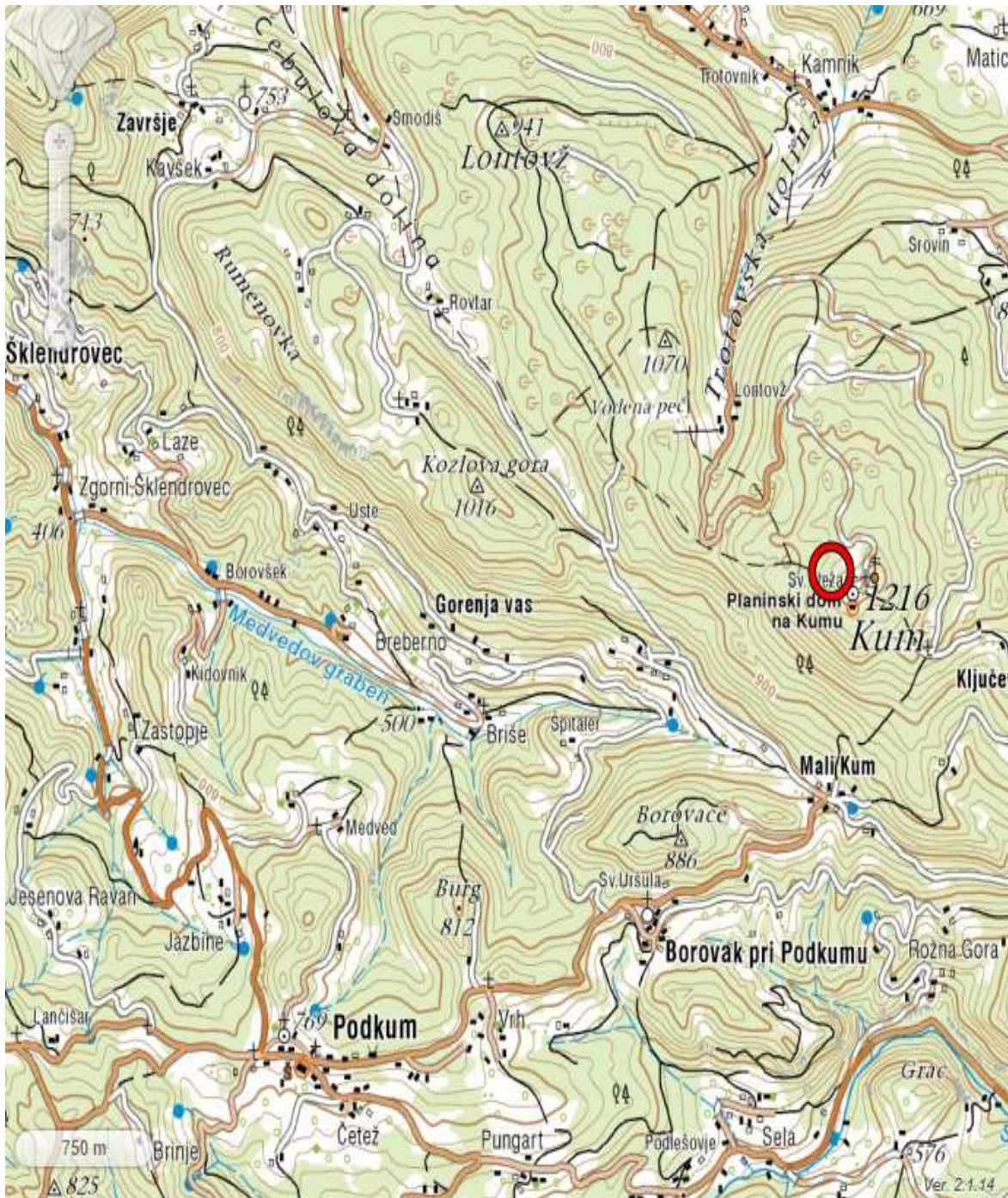
Slika 7: pešpot Šklendrovec-Kum ter pešpot Kum- Mali Kum . (b.d.) <http://www.pespoti.si/zemljevid.php> (pridobljeno 4.1.2016).

Slika 8: kolesarska pot Mali Kum-Podvine (Vine). (b.d.) <http://www.pespoti.si/zemljevid.php> (pridobljeno 4.1.2016).



PRILOGA 1

Pešpot Šklendrovec-Kum-Mali Kum

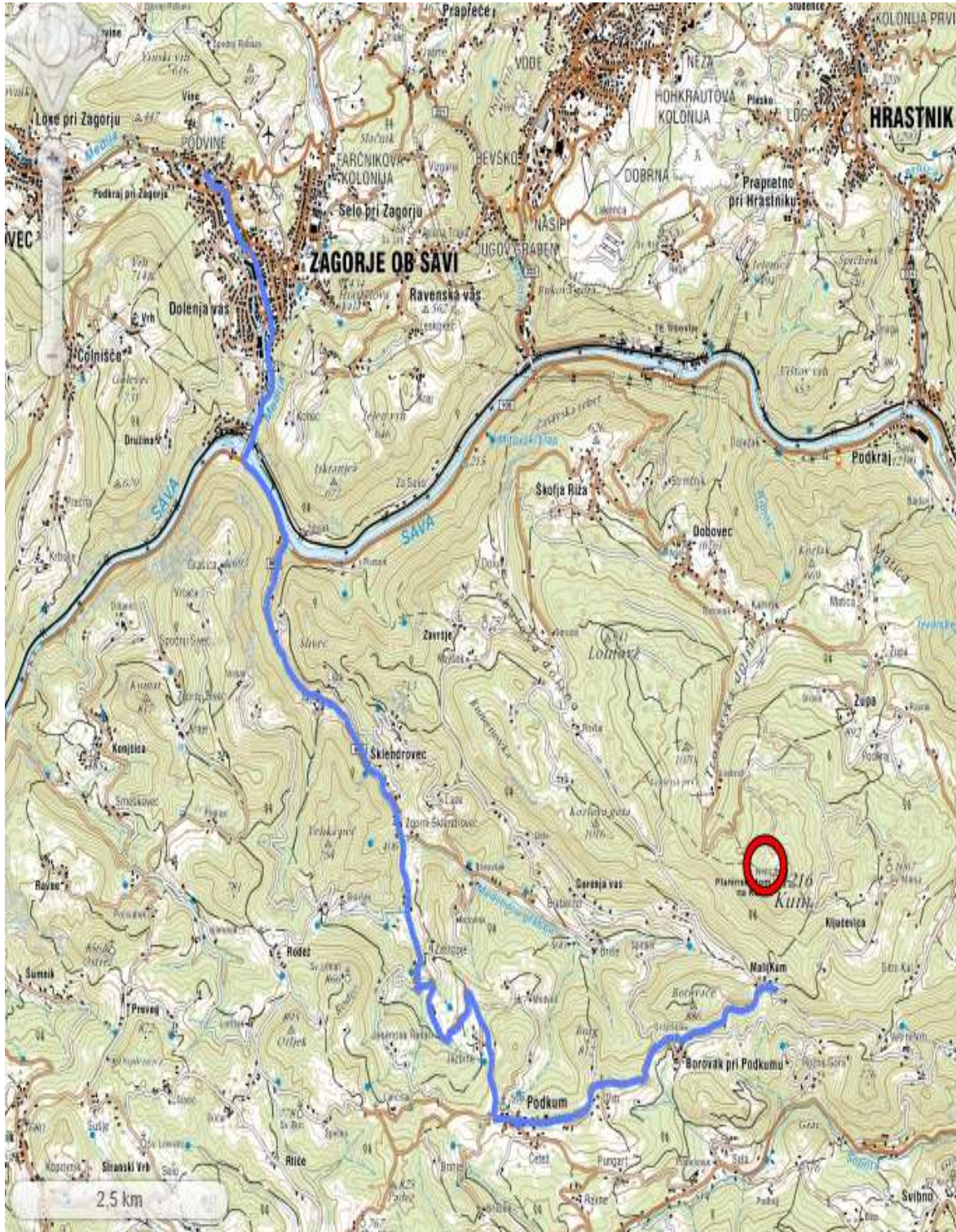


Slika 7: pešpot Šklendrovec-Kum in Kum-Mali Kum



PRILOGA 2

Kolesarska pot Mali Kum-Podvine (Vine)



Slika 8: kolesarska pot Mali Kum-Podvine (Vine)



Srednja šola Zagorje

PRILOGA 3

PAKET PERKMANDELJIC (DRUŽINSKI VIKEND PAKET)

- petek prijava od 14.00 dalje
- pijača dobrodošlice
- nastanitev staršev v sobi z zakonsko posteljo in kadjo
- »perkmandeljci« bodo imeli svojo sobo pod zvezdami (šotor)
- neomejena uporaba wellnesa (jacuzzi in savna)
- 2-krat zajtrk in večerja z zasavsko kulinariko (kosilo po dogovoru)
- razvajanje z masažo za starše

VIKEND PAKET ZA ZALJUBLJENE

- sprejem s hladno penino ob svežem cvetju, svečah in romantični idili v sobi z zakonsko posteljo in kadjo
- romantična večerja z zasavskim pridihom (v poletnem času na terasi pod zvezdami, daleč od ponorelega sveta, ob poslušanju šelestenja listov v bližnjem gozdu ali zvokih kitare)
- zajtrk, po želji lahko tudi v postelji
- wellnes razvajanje (jacuzzi, različne savne ob soju sveč, romantične glasbe, s svežim sadjem in raznolikimi napitki)
- lahko se odpravite na romantični sprehod med cvetoče travnike in gozdne stezice, daleč stran od vsakodnevnega vrveža
- raziskovanje bližnjih in malo bolj oddaljenih vasi s kulturno dediščino in prijaznimi domačini
- masaža

Cena vikend paketa za dve osebi: od 189 €

Dodatne možnosti (odvisno glede na letni čas):

- piknik v naravi
- kolesarjenje
- jezdenje v dvoje
- za tiste, ki si želijo več adrenalina: polet z balonom, polet s helikopterjem ali s športnim letalom, rafting po Savi
- smučanje na bližnjem smučišču ali tek na smučeh

Cene po dogovoru.



Srednja šola Zagorje

PRILOGA 4

CATERING PONUDBA



Hiša domačih okusov »Pr Čop«²

PONUDBA 18,00 €/osebo

MENI: ZASAVSKA KULINARIKA

Aperitiv: Domači sadjevec

HLADNA PREDJED

- ❖ Hladna jetrna klobasa s proseno kašo



- ❖ Funšterc pečen na domačih ocvirkih in svinjski masti

- ❖ Krhelj suhe hruške

JUHA

- ❖ Pržganka z vaseršpocli

Priporočena pijača: domač jabolčnik

GLAVNA JED

- ❖ Krvavica s pimentom

- ❖ Fižol, zabeljen z jabolki in ocvirki

- ❖ Zajčji ragu z gomoljnicami, žajbljem in belim vinom

- ❖ Krumpentoč z zelišči

- ❖ Regrat s toplim krompirjem in domačim jabolčnim kisom

SLADICA

- ❖ Pečena prosena kaša s suhimi slivami

ČRNA KAVA

ZASAVSKA SVINJSKA KISLA JUHA



Dober tek Vam želi kuharski mojster Lojze Čop z ekipo!

Uskladitev ponudb:

Marija Čop, 041 407 966

Lojze Čop, 051 341 333

Katja Pikelj, 051 351 884

² Ponudba hiše domačih okusov Pr Čop, 2015



Srednja šola Zagorje

PRILOGA 5

SEZNAM SODELUJOČIH

Naziv šole	Ime in priimek dijaka študenta	Razred/letnik	Kraj stalnega bivališča	Letnica rojstva
Srednja šola Zagorje	Katja Drnovšek	2.c	Pintarjeva 10, 1410 Zagorje ob Savi	1999
Srednja šola Zagorje	Lara Novak	2.d	Potoška vas 52, 1410 Zagorje ob Savi	1999
Srednja šola Zagorje	Mateja Odlazek	2.c	Podkum 18, 1414 Podkum	1999
Srednja šola Zagorje	Nataša Mikić	2.c	Langusova 1, 1000 Ljubljana	1998
Srednja šola Zagorje	Nina Knez	2.d	Knezdol 9 d, 1420 Trbovlje	1998

Anamarija Potočnik	Berdelak	mentorica	Spodnja Nova vas 25, 2310 Slovenska Bistrica
--------------------	----------	-----------	--



Srednja šola Zagorje

PRILOGA 6

Načrt predstavitve na turistični tržnici:

Zasavje ponuja veliko turističnih aktivnosti. Na podlagi dejstva, da je treba naše okolje ohranjati čim lepše, smo se skupaj odločile, da pripomoremo ustvariti idejo, ki bo ljudi prepričala, da bodo začeli razmišljati bolj "zeleno". S predstavitvijo bomo poskrbele, da obiskovalci naše stojnice ne odidejo ravnodušni. Zasavčani se zelo trudimo, da bi razvili turizem, zato bomo sodelovanje na turistični tržnici izkoristile za promocijo naše regije in seveda tudi šole.

Turistični produkt je naslovljen enako kot turistična naloga in predstavlja krožno pot po Zasavju. Na to pot bomo popeljale obiskovalce naše stojnice. Stojnico bomo oblikovale podobno kot promocijski spot. Uporabile bomo že narejene plakate. O vsaki točki predstavitve oziroma poti bomo kakšno rekle. Dodale bomo še prigrizke. Predstavitev bo potekala tako, da bo vsaka od avtoric predstavila svoj del. Če katera ne bi bila prisotna ves čas, bodo ostale poskrbele za privlačno predstavitev. Pri predstavitvi bomo sodelovale avtorice pričujočega dela, torej 5 deklet.

Ostalo naj ostane skrivnost.